

ΕΛΛΗΝΙΚΗ ΔΗΜΟΚΡΑΤΙΑ
ΠΕΡΙΦΕΡΕΙΑ ΑΤΤΙΚΗΣ
ΓΕΝΙΚΗ ΔΙΕΥΘΥΝΣΗ ΠΕΡΙΦΕΡΕΙΑΣ
ΔΙΕΥΘΥΝΣΗ ΔΑΣΩΝ ΑΘΗΝΩΝ

ΤΜΗΜΑ

Ταχ. Δ/ση: Μεσογείων 239

Ταχ. Κώδικας : 15451 Ν.Ψυχικό

TELEFAX : 210 37.25.741

Πληροφορίες : Γραφείο Δ/ντή

Τηλέφωνο : 210 37.25.740

ΥΠΟΥΡΓΕΙΟ ΑΓΡΟΤΙΚΗΣ
ΑΝΑΠΤΥΞΗΣ ΚΑΙ ΤΡΟΦΙΜΩΝ

098390 05.03.09

ΕΙΣΕΡΧΟΜΕΝΟ

Ν. ΨΥΧΙΚΟ: 17-2-2009

Αρ. Πρωτ : 320
ΠΡΟΣ : Υ.Α.Α.Τ.

Δ/ση Προστασίας Δασών
κ'Δ.Π.

Τμ. Αλλαγής Χρήσης Δασικών Γαιών.

Χαλκοκονδύλη 31

101 64 ΑΘΗΝΑ

ΚΟΙΝ. 1) Γενικό Γραμματέα

Περιφέρειας Αττικής

2) Δ/ση Δασών Περιφέρειας

Μεσογείων 239

3) Δημήτριο Φαρμακίδη

Σόλωνος 86

106 80 ΑΘΗΝΑ

ΘΕΜΑ: Προστασία Πεδίου Άρεως.

Σχετ. 1) Το 94624/439/4.2.2009 έγγραφό σας.

2) Η 250/29.1.2009 απόφαση του Γενικού Γραμματέα Περιφέρειας Αττικής.

Δ/ΣΗ ΠΡΟΣΤΑΣΙΑΣ Δ. & Ε.
Αρ. Πρωτ. 1086
Ημερ. Εισόδου 6-3-09

Σε συνέχεια του ανωτέρω (1) σχετικού το οποίο κοινοποιήθηκε και στην Υπηρεσία μας, σας γνωρίζουμε τα εξής:

Το Πεδίο του Άρεως ως χώρος επιλέχθηκε και δημιουργήθηκε από το Υπ. Δημοσίων Έργων στις αρχές του 1900 για την εναπόθεση εκκωμάτων του κατασκευασμένου τότε Ηλεκτρικού Σιδηροδρόμου Ομόνοια - Πατήσια.

Με το από 20.11.1902 Ε. Δ. (ΦΕΚ 229 Α/10.12.1902) κηρύχθηκε δασωτέα η ως άνω έκταση, με το Π. Δ. 18/23.5.1927 περιελήφθη στους Δημόσιους Κήπους των Αθηνών, και με το Ν. 6171/1934 το Γαμείο μονίμων οδών και οδοστρωμάτων (ΕΤΜΟΑ) ανέλαβε την καταβολή αποζημίωσης των εντός του Πεδίου του Άρεως ιδιοκτησιών προκειμένου ο χώρος αυτός να διαμορφωθεί σε « κοινόχρηστο Άλσος των Αθηνών », το οποίο και διαμόρφωσε, μεταξύ των ετών 1934- 1938, στην μορφή περίπου που σήμερα βρίσκεται.

Με το Ν. Δ. 398/1941 (ΦΕΚ 282) ανατέθηκε στο ΕΤΜΟΑ η Δ/ση, συντήρηση, επέκταση και εκμετάλλευση του Πεδίου του Άρεως.

Με το άρθρ. 1 του Π. Δ. 98/11.2.2000 (ΦΕΚ Α 85/ 15.3.2000) καταργήθηκε το ΕΤΜΟΑ και τα μεν περιουσιακά του στοιχεία περιήλθαν στη Γ Γ Δ Ε του Υ.ΠΕ.ΧΩ.ΔΕ. οι δε υποχρεώσεις του όσον αφορά το Πεδίο του Άρεως (Δ/ση, συντήρηση, επέκταση, εκμετάλλευση) στην διευρυμένη Νομαρχιακή Αυτοδιοίκηση Αθηνών - Πειραιώς.

Το άρθρ. 25 του Ν. 2945/2001 αναφέρεται σε άλση, κήπους και πάρκα που διαχειρίζεται το Υπ. Γεωργίας . προϋπόθεση που δεν ισχύει για το Πεδίο του Άρεως.

Δεν έχουν επίσης στην συγκεκριμένη περίπτωση εφαρμογή οι διατάξεις των παρ. 5 και 6 του άρθρ. 23 του Ν. 1644/1986 που αφορούν παραχώρηση στον Δήμο Αθηναίων , συγκεκριμένων αλσών και κήπων , υπό όρους και προϋποθέσεις, κατόπιν έκδοσης σχετικής Κ. Υ. Α . των υπουργών Οικονομικών , Εσωτερικών, και Γεωργίας.

Στα άλση αυτά που ρητά κατονομάζονται στο άρθρ. 23 του Ν. 1644/1986 δεν περιλαμβάνεται το Πεδίο του Άρεως .

Όσον αφορά την 2568/1951 απόφαση του Σ. τ. Ε αναφέρει τα ότι..... «ούτε μεταβολήν του προορισμού του Πεδίου του Άρεως, ως χώρου δασικού έχοντος χαρακτήρα και απολαμβάνοντος αναλόγου προστασίας, επιφέρει , δοθέντος ότι τούτο διεμορφώθει κατά την αρχική δημιουργία του άλσους, προοριζόμενον έκτοτε ως κυλικείου, εστιατόριων, και κέντρου αναψυχής και διασκεδάσεως προς εξυπηρέτηση του κοινού , ούτε παρακωλύει ή αναιρεί την κοινή χρήση, δοθέντος ότι η προσπέλασις παντός προσώπου είναι εκ των τριών διευθύνσεων απεριορίστως ελευθέρα».

Κατόπιν αυτών είναι ευνόητο ότι οι υποδομές που αναπτύχθηκαν κατά τον αρχικό σχεδιασμό του άλσους (δρόμοι, πλατείες, αποχετευτικό και αρδευτικό δίκτυο , προτομές ηρώων του 1821, ειδικές διαδρομές κλπ , μερικά από τα οποία με σχετικές αποφάσεις αρμοδίων υπηρεσιών κρίθηκαν ως διατηρητέα), για να επιτευχθεί ο σκοπός ιδρύσεως του άλσους, αποτελούν λειτουργικά παραρτήματα του υφιστάμενου πρασίνου που διατηρούν τον αναδασωτέο χαρακτήρα τους εις το διηνεκές και δεν προκαλούν μεταβολή της κατά προορισμό χρήσης του.

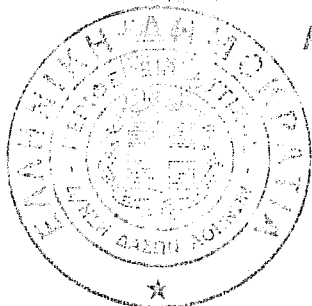
Η 974/2005 απόφαση του Σ. τ. Ε. αναφέρεται σε αυθαίρετες κατασκευές στο άλσος Ν. Φιλαδέλφειας που αναπτύχθηκαν εκτός του σχεδιασμού του άλσους και πολύ μεταγενέστερα από την ίδρυσή του.

Στα παραπάνω πλαίσια εισηγηθήκαμε την έγκριση της φυτοτεχνικής μελέτης « ανάπλαση του Πεδίου του Άρεως» που μας κατέθεσε η Νομαρχία Αθηνών – Πειραιώς, γνωρίζοντάς της ρητά ότι « κάθε εργασία ή επέμβαση σε χώρους ή κτίρια ή υποδομές που δεν περιλαμβάνονται στον αρχικό σχεδιασμό του Πεδίου του Άρεως δεν είναι εφικτή και απαγορεύεται από την ισχύουσα δασική νομοθεσία, δεδομένου του αναδασωτέου χαρακτήρα της έκτασης. »

Υπενθυμίζοντας επιπλέον ότι σε αντίθετη περίπτωση η υπηρεσία μας θα κινήσει την διαδικασία περί αυθαιρέτων κατασκευών σε αναδασωτέα έκταση.

Για όλες τις παράνομες ενέργειες που έγιναν μέχρι σήμερα από την ανάδοχο εταιρία στο Πεδίο του Άρεως η υπηρεσία μας προέβει στις εκ του νόμου προβλεπόμενες ενέργειες σε βάρος των παραβατών.

Για ενημέρωσή σας κοινοποιούμε συνημμένα την σχετική έκθεση ελέγχου της φυτοτεχνικής μελέτης Ανάπλασης του Πεδίου του Άρεως , που συνέταξε η υπηρεσία μας στην οποία παρουσιάζεται αναλυτικά το ιδιοκτησιακό και διαχειριστικό καθεστώς του Πεδίου του Άρεως.



ΑΚΡΙΒΕΣ ΑΝΤΙΓΡΑΦΟΝ

Αθήναι

17.2.2004

Μ.Ε.Γ.Γ.Π.Α

Ο Δ/ΝΤΗΣ ΔΑΣΩΝ ΑΘΗΝΩΝ

ΓΕΩΡΓΙΟΣ ΑΜΟΡΓΙΑΝΙΩΤΗΣ
ΔΑΣΟΛΟΓΟΣ



Ν. Ψυχικό 13/01/2010

Αριθ. Πρωτ: ΠΕ 2673

ΕΛΛΗΝΙΚΗ ΔΗΜΟΚΡΑΤΙΑ
ΠΕΡΙΦΕΡΕΙΑ ΑΤΤΙΚΗΣ
ΓΕΝΙΚΗ ΔΙΕΥΘΥΝΣΗ ΠΕΡΙΦΕΡΕΙΑΣ
ΔΙΕΥΘΥΝΣΗ ΔΑΣΩΝ ΑΘΗΝΩΝ

Προς:

Γενικό Επιθεωρητή Δημόσιας
Διοίκησης

Οδός: Κηφισίας 1

Τ.Κ. 115 23, Αθήνα

Ταχ. Δ/ση: Μεσογείων 239

Ταχ. Κώδικας: 154 51-Ν. Ψυχικό

Τηλεομοιοτυπία: 2103725741

Πληροφορίες: Α. Αγγελόπουλος

Τηλέφωνο: 2103725788

Θέμα: « Έργα ανάπλασης στο Πεδίο του Άρεως»

Σχετ. :

1. Το αριθ. ΓΕΔΔ Φ. 553/09/15389/20-11-2009 έγγραφό σας, που αφορά καταγγελίες πολιτών ότι τα έργα ανάπλασης του Πεδίου του Άρεως δεν συνάδουν με τη διατήρηση του δασικού χαρακτήρα του Πεδίου του Άρεως.
2. Το αριθ. 1488/2-07-2009 έγγραφό μας προς το Γενικό Επιθεωρητή Δημόσιας Διοίκησης

Σε εκτέλεση της ανωτέρω σχετικής εντολής που αφορά έγγραφο του Γενικού Επιθεωρητή Δημόσιας Διοίκησης με το οποίο ζητείται ενημέρωση, εξαιτίας καταγγελίας πολίτη Πολύκαρπο, που αφορά αναλυτική επιμέτρηση για σφράγιση και συμπίεση γης στο Πεδίο του Άρεως παράνομες δραστηριότητες κατά την εκτέλεση των έργων της ανάπλασης του Πεδίου του Άρεως και οι οποίες δεν συνάδουν με το δασικό χαρακτήρα του άλσους, και όπως αυτές καταγράφονται στο ανωτέρω έγγραφο.

Σας αναφέρω ότι στις 21-12-2009 ημέρα Δευτέρα πραγματοποιήσα αυτοψία μαζί με τους μόνιμους υπαλλήλους της υπηρεσίας μας κ. Φλώτσιο Αλέξανδρο, κα Νάτση Ευαγγελία και κ. Καραγιάννα Βασίλειο Δασοφύλακες, παρουσία του κ. Μαρκαρά Πολύκαρπο ώστε να μας υποδείξει τα καταγελλόμενα. Ο καταγγέλλων σύμφωνα με 1. σχετικό έχει προβεί σε αναλυτική επιμέτρηση σφράγισης και συμπίεσης γης στο Πεδίο του Άρεως όπως αυτές εξήχθησαν από το Α1.1 Τοπογραφικό Σχέδιο και Φ.1 Γενικό Σχέδιο Φύτευσης του Δεκεμβρίου 2008.

Η έκταση που καταλαμβάνει το Πεδίο του Άρεως είναι κηρυγμένη δασωτέα έκταση με το Β.Δ της 10-12-1902 (ΦΕΚ 229) και αναδασωτέα με την αριθ. 108424/1934 Απόφαση του Υπ. Γεωργίας (ΦΕΚ 133/16-10-1934) και δεν έχει γίνει άρση μέχρι σήμερα. Στο άρθρο 1 παρ. 5 του Ν. 3208/2003 αναφέρεται ότι, «Στις διατάξεις του παρόντος νόμου υπάγονται και τα εντός των πόλεων και των οικιστικών περιοχών πάρκα και άλση, καθώς και οι εκτάσεις που

1

2

3


Θέσεις από Νο 18 έως και Νο 41.

Αφορά το υφιστάμενο οδικό δίκτυο πεζοδρόμων και δρομίσκων του Πεδίου του Άρεως. Σύμφωνα με την μελέτη σημαντικές επιφάνειες που σήμερα που καλύπτονται από άσφαλτο και τσιμεντένιες κατασκευές θα αντικατασταθούν με χωμάτινες επιφάνειες.

Συμπερασματικά

1. Με την εφαρμογή της μελέτης όχι μόνο δεν θα υπάρξει μείωση της δασοκάλυψης όπως υποστηρίζει ο καταγγέλλων αλλά, αντίθετα θα υπάρξει αύξησή της κατά σημαντικό ποσοστό και εμπλουτισμός της για βελτίωση του οικοσυστήματος και για καλύτερο αισθητικό αποτέλεσμα.
2. Δεν αραιώνεται η υφιστάμενη βλάστηση, απλώς γίνονται επεμβάσεις ήπιου χαρακτήρα για πυροπροστασία και λαμβάνονται μέτρα φυτοϋγειονομικής προστασίας.
3. Οι όποιες κατασκευές γίνονται στο Πεδίο του Άρεως αφορούν τις υφιστάμενες υποδομές όπως αυτές σχεδιάστηκαν και εκτελέστηκαν στον αρχικό σχεδιασμό του Άλσους (1934-1940) και σε καμία περίπτωση σε βάρος των χωμάτινων επιφανειών και της βλάστησης. Αντίθετα σημαντικές επιφάνειες που σήμερα καλύπτονταν από άσφαλτο και τσιμεντένιες κατασκευές θα αντικατασταθούν με χωμάτινες επιφάνειες. Σχετική είναι και η 688/2009 Απόφαση του ΣτΕ με την οποία απορρίφθηκε η αίτηση αναστολής, που επεδίωκε να ανασταλεί η εκτέλεση της τεκμαιρόμενης σιωπηρής απορρίψεως της από 22-10-2008 αιτήσεως περί εκδόσεως πράξεων αναδασώσεως, κατεδαφίσεως κτισμάτων, χαρτογραφίσεως κλπ. στο δάσος και αναδασωτέα έκταση με την επωνυμία «Πεδίον Άρεως».

Τέλος, η υπηρεσία μας έλαβε και λαμβάνει όλα τα απαραίτητα μέτρα για την προστασία της ανωτέρω έκτασης στα πλαίσια εφαρμογής της Δασικής Νομοθεσίας,



ΑΚΡΙΒΕΣ ΑΝΤΙΓΡΑΦΟΝ

Αθήναι 11-5-2010

[Handwritten signature]

Ο

Διευθυντής Δασών Αθηνών

Γεώργιος Αμοργιανιώτης
Δασολόγος.

ε.δ.π. σφ. πρ.π. 17.2.2673/13/01/2010



ΕΛΛΗΝΙΚΗ ΔΗΜΟΚΡΑΤΙΑ
ΠΕΡΙΦΕΡΕΙΑ ΑΤΤΙΚΗΣ
ΓΕΝΙΚΗ ΔΙΕΥΘΥΝΣΗ ΠΕΡΙΦΕΡΕΙΑΣ
ΔΙΕΥΘΥΝΣΗ ΔΑΣΩΝ ΑΘΗΝΩΝ

Ταχ. Δ/ση: Μεσογείων 239

Ταχ. Κώδικας: 154 51-Ν. Ψυχικό

Τηλεομοιοτυπία: 2103725741

Πληροφορίες: Α. Αγγελόπουλος

Τηλέφωνο: 2103725788

Ν. Ψυχικό 2 /12/2009

Αριθ. Πρωτ: 2603

Προς:

1) Δημήτριο Κ. Φαρμακίδη-Μάρκου και
κας, Μαρίνα Δ. Φαρμακίδη-Μάρκου
οδός: Βαλτινών 22
Τ.Κ. 114 73, Αθήνα

Κοιν.:

(Όπως Πίνακας κοινοποιήσεων)

Θέμα: «Απάντηση σε αίτημα για ανάκληση της αριθ. 250/29-1-2009 Απόφασης του Γενικού Γραμματέα Περιφέρειας Νομού Αττικής, που αφορά τη φυτοτεχνική μελέτη εφαρμογής για το Πεδίο του Άρεως»

Σχετ. :

1. Την από 20-11-2009 αίτησή σας.
2. Την από 17-11-2009 Τεχνική Έκθεση Πραγματογνωμοσύνης του Δασολόγου ΑΠΘ-Περιβαντολόγου κ. Νικόλαου Γ. Τσάπαλη, που αφορά το φυτοτεχνικό σχέδιο ανάπτυξης του Πεδίου του Άρεως.
3. Το από 17-11-2009 έγχρωμο διάγραμμα με τίτλο «Εφαρμογή του γενικού σχεδίου φύτευσης του Πεδίου του Άρεως επί δορυφορικής φωτογραφίας από Google Earth 2008», υπογεγραμμένο από το Δασολόγο κ. Νικόλαο Γ. Τσάπαλη και τον Αρχιτέκτονα-Μηχανικό κ. Πολύκαρπο Αντ. Μαρκαρά, τοι οποίο προσαρτάται αναπόσπαστα στη Τεχνική Έκθεση Πραγματογνωμοσύνης του Δασολόγου ΑΠΘ-Περιβαντολόγου κ. Νικόλαου Γ. Τσάπαλη.

Σε απάντηση της (1.) ανωτέρω σχετικής αίτησής σας που αφορά την ανάκληση της αριθ. 250/29-1-2009 Απόφασης του Γενικού Γραμματέα Περιφέρειας Νομού Αττικής για τους λόγους που αναφέρονται σε αυτή, καθώς επίσης την απαίτησή σας σε εκτέλεση εκ των άρθρων 24 παρ.1 και 117 παρ. 3 του Συντάγματος η υπηρεσία μας να λάβει επικαίρως τα προσήκοντα κατασταλτικά και προληπτικά μέτρα προστασίας των δασικών και αναδασωτέων εκτάσεων και αφού κατάθεσαν και τα σχετικά (2.) και (3.) σας γνωρίζουμε ότι:

Στην εγκεκριμένη, με την αριθ. 250/29-1-2009 Απόφαση του Γενικού Γραμματέα Περιφέρειας Νομού Αττικής, φυτοτεχνική μελέτη εφαρμογής του Πεδίου του Άρεως και συγκεκριμένα στο κεφάλαιο 3.1 (σελ. 4) με τίτλο «Διαχείριση υφιστάμενου Πρασίνου» για τη συντήρηση, καλλιέργεια διαχείριση της βλάστησης του πάρκου προτάθηκαν και εγκρίθηκαν οι κάτωθι εργασίες:

επιπλέον 1000 δενδρώδη είδη και 8000 θάμνοι) θα αυξηθεί το ποσοστό της βλάστησης αφού δεν θα απομακρυνθεί κανένα ζωντανό δένδρο ή θάμνος από τα υφιστάμενα σήμερα.

Όσον αφορά το τμήμα (6) στο οποίο αναφέρει ότι θα υπάρξει μείωση κατά 90 έως 95%, μία απλή αυτοψία θα έπειθε τον συντάκτη, ότι στην έκταση αυτή βρίσκεται το παλιό φυτώριο και τα φυτά που υπάρχουν εκεί είτε είναι σε γλάστρες είτε σε «βραγιές» (Φωτο 1 και 2). Λόγω όμως της εγκατάλειψής του τα τελευταία χρόνια, το ριζικό σύστημα κάποιων φυτών, εισχώρησε στο έδαφος και απόκτησαν πλέον μόνιμη θέση. Από αυτά όσα μπορούν να μεταφυτευθούν (Φωτο 3) θα απομακρυνθούν την κατάλληλη εποχή και θα φυτευτούν σε άλλη θέση στο Πεδίο του Άρεως και ανάλογα με τις ανάγκες, τα υπόλοιπα θα παραμείνουν στην θέση τους.



Φωτο 1. Φυτά σε γλάστρες (Ημερομηνία λήψης 1-12-2009)



Φωτο 2. Εγκαταλελειμμένες αλέες για σπορά φυτών (Ημερομηνία λήψης 1-12-2009)

Εξυγιαντικές επεμβάσεις, δηλαδή καθαρισμοί και διαμόρφωση της κόμης των δέντρων, απομάκρυνση και αντικατάσταση των υφιστάμενων νεκρών δέντρων με νέα του ίδιου είδους, απομάκρυνση των εκριζωθέντων δέντρων και φύτευση νέων, όπως επίσης κοπή των νεκρών κλάδων και διενέργεια καθαρισμών στον υπόροφο για αντιπυρικούς λόγους. Στο ίδιο κεφάλαιο αναφέρεται σαφώς ότι δεν θα απομακρυνθούν ζώντα δέντρα εκτός από κάποιους φοίνικες που θα μεταφυτευτούν από την σημερινή τους θέση σε άλλη θέση στο άλσος.

Στο κεφάλαιο 3.2 με τίτλο «Νέες φυτεύσεις» (σελ. 10) στο «Τεύχος 2-Τεχνική Περιγραφή» της εγκεκριμένης μελέτης αναφέρεται ότι η υπάρχουσα βλάστηση συμπληρώνεται με φυλλοβόλα και αειθαλή δέντρα με διάφορες διαστάσεις και επίσης θα γίνει προσθήκη θαμνόφυτων και ποωδών φυτών για κάλυψη των διάκενων. Οι θέσεις που θα φυτευτούν να νέα φυτά αποτυπώθηκαν στο από 12/2008 σχέδιο με τίτλο «Γενικό Σχέδιο Φύτευσης» (Φ.1) ταυτόχρονα με την υπάρχουσα δασική βλάστηση του Πεδίου του Άρεως.

Γενικές παρατηρήσεις

1. Ως προς τα δεδομένα της μελέτης

Στα πλαίσια σύνταξης της φυτοτεχνικής μελέτης εφαρμογής στο Πεδίο του Άρεως έγιναν μεταξύ άλλων και οι ακόλουθες εργασίες:

- A. Αποτύπωση της υφιστάμενης βλάστησης και των διαφόρων υποδομών του Άλσους (δρόμοι, πλατείες, κτίρια κλπ.)
- B. Καταμέτρηση όλων των δένδρων και θάμνων καθώς η ακριβής σημειακή αποτύπωση της θέσης τους κατά είδος σε χάρτη κλίμακας 1:500 (Φυτοτεχνικό Σχέδιο Αριθ. Φ1.17 με τίτλο Υπάρχοντα Φυτικά είδη), χωρίς όμως να αποτυπωθεί η επιφάνεια που καλύπτει η κόμη τους.
- Γ. Αποτύπωση σε χάρτες των προτεινόμενων φυτοτεχνικών έργων και εργασιών στο από 12/2008 σχέδιο κλίμακας 1:500 με τίτλο «Γενικό Σχέδιο Φύτευσης» (Φ.1).

2. Ως προς τα στοιχεία που ελήφθησαν υπόψη από το συντάκτη της τεχνικής έκθεσης

- A. Σύμφωνα με την παρ. 2 της ανωτέρω έκθεσης ο συντάκτης δεν έλαβε καθόλου υπόψη του το τεύχος της φυτοτεχνικής μελέτης, όπου περιγράφονται με κάθε λεπτομέρεια τα έργα και οι εργασίες που θα γίνουν στα πλαίσια εκτέλεσης της μελέτης (νέες φυτεύσεις, κλαδεύσεις, άρδευση, φυτώρια κλπ.).

3. Ως προς την ακολουθούμενη μεθοδολογία σύνταξης της τεχνικής έκθεσης

Ο συντάκτης είτε από άγνοια είτε από πρόθεση προβαίνει σε αντιεπιστημονική και αυθαίρετη σύγκριση της **σκαριφιματικής-υπομνηματικής αποτύπωσης** των δένδρων στο φυτοτεχνικό σχέδιο κλίμακας 1:500 με τίτλο «Γενικό Σχέδιο Φύτευσης» (Φ.1), αφού οι κόμης τους δεν είναι αποτυπωμένες με τις πραγματικές τους διαστάσεις, **με την συνολική κομοστέγη** όπως εμφανίζεται στη δορυφορική φωτογραφία της Google Earth, χωρίς μάλιστα να αφαιρεί τη σκίαση, την παράλλαξη κλπ., όπως επιβάλλει η επιστήμη της τηλεπισκόπησης.

Τα ανωτέρω είναι μη συγκρίσιμα μεγέθη και για το λόγο αυτό ο συντάκτης οδηγείται σε αυθαίρετα συμπεράσματα, ότι δήθεν με την εφαρμογή της μελέτης μειώνεται η υπάρχουσα βλάστη σε ποσοστό που κυμαίνεται από 25-30% και αποσιωπά το γεγονός ότι με τις νέες φυτεύσεις (περίπου



Φωτο 3. Φυτό Φοίνικα που οι ρίζες του εισχώρησαν στο έδαφος (Ημερομηνία λήψης 1-12-2009)

Ο χώρος του παλαιού φυτωρίου είναι εκτός αντικειμένου της μελέτης, πλην ενός μικρού τμήματος αυτού που θα χρησιμοποιηθεί ως χώρος αποδόμησης (κομποστοποίησης) των φυτικών υπολειμμάτων της βλάστησης (κλαδιά, φύλλα, βελόνες), που θα πρόκύπτουν κατά την διάρκεια των εργασιών συντήρησης και περιποίησης του πάρκου.

Ύστερα από τις παρακάτω διαπιστώσεις καθίσταται σαφές ότι τα εξαχθέντα συμπεράσματα της έκθεσης είναι αυθαίρετα γιατί στηρίχθηκαν σε αντιεπιστημονική μεθοδολογία και πλημμελή αξιολόγηση των στοιχείων,

Συμπερασματικά

1. Με την εφαρμογή της μελέτης όχι μόνο δεν θα υπάρξει μείωση της δασοκάλυψης όπως υποστηρίζουν οι συντάκτες της τεχνικής έκθεσης αλλά, αντίθετα θα υπάρξει αύξησή της κατά σημαντικό ποσοστό και εμπλουτισμός της για βελτίωση του οικοσυστήματος και για καλύτερο αισθητικό αποτέλεσμα.
2. Δεν αραιώνεται η υφιστάμενη βλάστηση, απλώς γίνονται επεμβάσεις ήπιου χαρακτήρα για πυροπροστασία και λαμβάνονται μέτρα φυτοϋγειονομικής προστασίας.
3. Οι όποιες κατασκευές γίνονται στο Πεδίο του Άρεως αφορούν τις υφιστάμενες υποδομές όπως αυτές σχεδιάστηκαν και εκτελέστηκαν στον αρχικό σχεδιασμό του Άλλους (1934-1940) και σε καμία περίπτωση σε βάρος των χωμάτων επιφανειών και της βλάστησης. Αντίθετα σημαντικές επιφάνειες που σήμερα καλύπτονταν από άσφαλτο και τσιμεντένιες κατασκευές θα αντικατασταθούν με χωμάτινες επιφάνειες. Σχετική είναι και η 688/2009 Απόφαση του ΣΤΕ με την οποία απορρίφθηκε η αίτηση αναστολής σας, που επεδίωκε να ανασταλεί η εκτέλεση της τεκμαιρόμενης σιωπηρής απορρίψεως της από 22-10-2008 αιτήσεών σας περί εκδόσεως πράξεων αναδασώσεως, κατεδαφίσεως κτισμάτων, χαρτογραφίσεως κλπ. στο δάσος και αναδασωτέα έκταση με την επωνυμία «Πεδίον Άρεως».

4. Όσον αφορά τη σύνταξη Διαχειριστικής μελέτης, όπως ίσως θα γνωρίζετε το Πεδίον του Άρεως δασώθηκε και διαμορφώθηκε ως Άλσος-Πάρκο σύμφωνα με σχέδιο διαμόρφωσης, που εκπονήθηκε από ειδική επιτροπή επιστημόνων του Πολυτεχνείου και της Ανώτατης Γεωπονικής Σχολής το 1933 και ολοκληρώθηκε το 1940 περίπου. Έκτοτε γίνονται μόνο συμπληρωματικές φυτεύσεις της υπάρχουσας βλάστησης. Στα πλαίσια αυτά συντάχθηκε και εγκρίθηκε η υπόψη φυτοτεχνική μελέτη.

Κατόπιν των ανωτέρω δεν τίθεται θέμα εισηγήσεως μας για ανάκληση της αριθ. 250/29-1-2009 Απόφασης του Γενικού Γραμματέα Περιφέρειας Νομού Αττικής με την οποία εγκρίθηκε η φυτοτεχνική μελέτη που αφορά το Πεδίον του Άρεως.

Τέλος, η υπηρεσία μας έλαβε και λαμβάνει όλα τα απαραίτητα μέτρα για την προστασία της ανωτέρω έκτασης στα πλαίσια εφαρμογής της Δασικής Νομοθεσίας,

Ο

Διευθυντής Δασών Αθηνών

Γεώργιος Αμοργιανιώτης
Δασολόγος

ΑΚΡΙΒΕΣ ΑΝΤΙΓΡΑΦΟΝ
Αθήναι 2 / 12 / 09

ΕΛΛΗΝΙΚΗ ΔΗΜΟΚΡΑΤΙΑ
ΥΠΟΥΡΓΕΙΟ ΠΕΡΙΒΑΛΛΟΝΤΟΣ ΚΑΙ ΦΥΣΙΚΩΝ ΠΟΡΩΝ
ΓΕΝΙΚΟ ΓΡΑΦΕΙΟ
ΥΠΕΥΘΥΝΟΣ ΓΡΑΦΕΙΟΥ
ΥΠΕΥΘΥΝΟΣ ΛΟΓΙΣΤΙΚΟΥ

Πίνακας κοινοποιήσεων

1) Περιφέρεια Αττικής

Γραφείο Γενικού Γραμματέα

Κατεχάκη 56

(Συνημμένη η Τεχνική Έκθεση Πραγματογνωμοσύνης του Δασολόγου ΑΠΘ-Περιβαντολόγου κ. Νικόλαου Γ. Τσάπαλη)

2) Υπ. Περιβάλλοντος

Διεύθυνση Προστασίας Δασών & Φ.Π.

Οδός: Χαλκοκονδύλη 31, Τ.Κ. 101 64

3) Νικόλαο Γ. Τσάπαλη

Οδός: Τυρταίου 27

Τ.Κ. 17564, Π. Φάληρο

4) Πολύκαρπο Αντ. Μαρκαραά ✓

Οδός: 3^{ης} Σεπτεμβρίου 135

Αθήνα

5) Νομαρχιακή Αυτοδιοίκηση Αθηνών-Πειραιώς

Νομαρχία Αθηνών

Δ/νση Τεχνικών Υπηρεσιών

Οδός: Λ. Συγγρού 80-88

Τ.Κ 11741

6) Γενική Δ/νση Περιφέρειας

Διεύθυνση Δασών Αττικής

Έδρα της



ΕΛΛΗΝΙΚΗ ΔΗΜΟΚΡΑΤΙΑ
ΠΕΡΙΦΕΡΕΙΑ ΑΤΤΙΚΗΣ
ΓΕΝΙΚΗ ΔΙΕΥΘΥΝΣΗ ΠΕΡΙΦΕΡΕΙΑΣ
ΔΙΕΥΘΥΝΣΗ ΔΑΣΩΝ
ΤΜΗΜΑ : Α'

Ταχ. Δ/ση : Μεσογείων 239
Ταχ. Κώδ.: 154 51 Ν. Ψυχικό
Πληρ.: Σ. Μυτελέση
Τηλ.: 210 3725719
Φαξ : 210 3725712
e-mail: didasat@otenet.gr

Ν. Ψυχικό 29-1-2009
Αριθ. πρωτ. 250

ΠΡΟΣ: 1. ΥΑΑΤ

Γεν. Δ/ση Δασών
Δ/ση Προστ. Δασών και Φ.Π. (Με-
τέχης)

Χαλκοκονδύλη 31,
Τ.Κ. 104 32 Αθήνα

2. Περιφέρεια Αττικής
Διεύθυνση Δασών Αθηνών
Μεσογείων 239, 15451 Ν. Ψυχικό

3. Νομαρχιακή Αυτοδιοίκηση
Αθηνών-Πειραιώς
Λ. Κηφισίας 125-127
Τ.Κ. 11524 Αθήνα

ΚΟΙΝ: Περιφέρεια Αττικής
Γραφείο κ. Γενικού Γραμματέα
Κατεχάκη 56
Τ.Κ. 115 25 Αθήνα

Θέμα: Έγκριση των φυτοτεχνικών έργων της μελέτης με τίτλο « Ανάπλαση Πεδίου του Άρσως

Σχετ: α) Το υπ' αριθμ. 3000/12-12-2008 έγγραφο της Δ/σης Δασών Αθηνών

β) Το υπ' αριθμ. 96/15-1-2009 έγγραφο της Νομαρχιακής Αυτοδιοίκησης Αθηνών-Πειραιώς

γ) Το υπ' αριθμ. 102226/4725/16-12-2008 έγγραφο της Δ/σης Προστασίας Δασών & Φ.Π., Τμήμα
Αλλαγής Χρήσης Δασικών Γαιών

✓ δ) Το υπ' αριθμ. 162/28-1-2009 έγγραφο της Δ/σης Δασών Αθηνών

Έχοντας υπόψη:

α) Τις διατάξεις των αρθ. 222 και 223 Ν.Δ. 86/69 περί «Δασικού Κώδικα»

β) Τις διατάξεις του αρθ. 16 Ν. 998/79 περί «Προστασίας των Δασών κ.λ.π.»

γ) Το Ν. 3208/2003 περί «Προστασίας των δασικών οικοσυστημάτων κ.λ.π.»

δ) Το Π.Δ. 437/81 περί «Μελέτης και εκτέλεσης δασοτεχνικών έργων κ.λ.π.»

ε) Το Ν. 2503/97 περί «Διοίκηση, Οργάνωσης, Στελέχωσης της Περιφέρειας κ.λ.π.»

www.et.gr

- στ) Το Π.Δ. 94/93 περί «Διατήρησης αρμοδιοτήτων από τον Υπ. Γεωργίας κ.λ.π.»
- ζ) Το Ν. 2647/98 περί «Μεταβίβασης αρμοδιοτήτων στην Περιφέρεια»
- η) Την 6413/29-5-2008 (ΦΕΚ: 1172/Β'26-06-2008) Απόφαση Γενικού Γραμματέα Περιφέρειας Αττικής περί «Μεταβίβασης αρμοδιοτήτων του στους Δ/ντές κ.λ.π.»
- θ) Τις διατάξεις του Ν. 1418/1984 περί « Δημοσίων Έργων και ρυθμίσεις συναφών θεμάτων » (ΦΕΚ 23/τ.Α/84)
- ι) Τις διατάξεις του Π.Δ 609/1985 περί « Κατασκευής Δημοσίων Έργων » (ΦΕΚ 223/τ.Α/85)
- ια) Τις διατάξεις του Π.Δ 146/1988 περί « Οργάνων που αποφασίζουν ή γνωμοδοτούν σε θέματα έργων που εκτελούνται από το Υπ. Γεωργίας » (ΦΕΚ 65 τ.Α/88)
- ιβ) Την 115133/6222/23-12-03 εγκύκλιο διαταγή Υπ. Γεωργίας περί « Εκτίμησης επιπτώσεων από περιβάλλον από τα εκτελούμενα δασοτεχνικά έργα ».
- ιγ) Το υπ' αριθμ. 162/28-1-2009 έγγραφο της Δ/νσης Δασών Αθηνών με το επισυναπτόμενο σε ~~από~~ ταύχος της μελέτης ως και το φύλλο θεώρησης της μελέτης

ΑΠΟΦΑΣΙΖΟΥΜΕ


Εγκρίνουμε τα φυτοτεχνικά έργα της μελέτης με τίτλο « Ανάπλαση Πεδίου του Άρεως » προϋπολογισμού δαπάνης 721.000,00€ χωρίς Φ.Π.Α. (επτακοσίων είκοσι ενός χιλιάδων ευρώ) από συνιάχθηκε από την Νομαρχιακή Αυτοδιοίκηση Αθηνών-Πειραιώς, ελέγχθηκε από την Διεύθυνση Δασών Αθηνών και θεωρήθηκε με το από 29-1-2009 φύλλο θεώρησης της Διεύθυνσης Δασών Περιφέρειας Αττικής με τους παρακάτω όρους:

- α) Αρμόδια υπηρεσία για την παρακολούθηση και εποπτεία της εκτέλεσης των φυτοτεχνικών έργων ορίζεται η Διεύθυνση Δασών Αθηνών
- β) Οι εργασίες τοποθέτησης του χλοοτάπητα θα ξεκινήσουν μετά την αδειοδότηση των νέων γεωτρήσεων, που προβλέπονται στην μελέτη, από την αρμόδια υπηρεσία και την εξασφάλιση της απαραίτητης ποσότητας και ποιότητας νερού.
- γ) Η παρούσα απόφαση δεν απαλλάσσει τον ενδιαφερόμενο από την υποχρέωση τυχόν άλλων απαιτούμενων εγκρίσεων και αδειών σύμφωνα με την ισχύουσα νομοθεσία.
- δ) Να μην παρεμποδίζονται με οποιοδήποτε τρόπο οι ανθρωπογενείς δραστηριότητες της ευρύτερης περιοχής του Πεδίου του Άρεως με ταυτόχρονη λήψη όλων των μέτρων ασφαλείας για αποφυγή ατυχημάτων των επισκεπτών.
- ε) Να ληφθούν όλα τα απαραίτητα μέτρα πυροπροστασίας στον χώρο του Πεδίου του Άρεως.
- στ) Να τηρούνται όλοι οι όροι, οι περιορισμοί, οι απαιτήσεις και οι προϋποθέσεις που θέτουν αρμόδιες και συναρμόδιες υπηρεσίες και φορείς και να εξασφαλίζονται όλες οι απαιτούμενες εγκρίσεις.

Οι επεμβάσεις κατά τις εργασίες συντήρησης, καλλιέργειας, διαχείρισης και ρεπιπόσης της υπάρχουσας βλάστησης του πάρκου θα περιοριστούν στο μέτρο του απολύτως αναγκαίου, όπως περιγράφονται στην μελέτη και θα εποπτεύονται από αρμόδιο υπάλληλο της Δ/σης Δασών Αθηνών.

Οι εργασίες θα πραγματοποιηθούν σύμφωνα με τις κείμενες διατάξεις της δασικής νομοθεσίας περί δασοτεχνικών έργων και των δημοσίων έργων

Ο Γ. Π. Α.




Καβάλας Μανιάτης

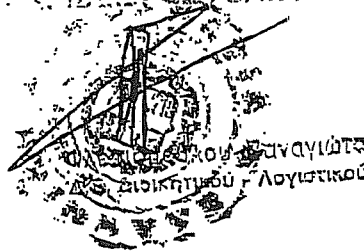
29/1/09

Φ

29/1/09



ΑΚΡΙΒΕΣ ΦΩΤΟΑΝΤΙΓΡΑΦΟ





ΕΛΛΗΝΙΚΗ ΔΗΜΟΚΡΑΤΙΑ
ΥΠΟΥΡΓΕΙΟ ΠΕΡΙΒΑΛΛΟΝΤΟΣ
ΕΝΕΡΓΕΙΑΣ ΚΑΙ ΚΛΙΜΑΤΙΚΗΣ ΑΛΛΑΓΗΣ
ΕΙΔΙΚΗ ΓΡΑΜΜΑΤΕΙΑ ΔΑΣΩΝ
ΓΕΝΙΚΗ Δ/ΝΣΗ ΑΝΑΠΤΥΞΗΣ & ΠΡΟΣΤΑΣΙΑΣ ΔΑΣΩΝ
& ΦΥΣΙΚΟΥ ΠΕΡΙΒΑΛΛΟΝΤΟΣ
Δ/ΝΣΗ ΠΡΟΣΤΑΣΙΑΣ ΔΑΣΩΝ &
ΦΥΣΙΚΟΥ ΠΕΡΙΒΑΛΛΟΝΤΟΣ
ΤΜΗΜΑ ΑΛΛΑΓΗΣ ΧΡΗΣΗΣ
ΔΑΣΙΚΩΝ ΓΑΙΩΝ

Ταχ. Δ/νση : Χαλκοκονδύλη 31
Τ.Κ. : 101 64 Αθήνα
Πληροφορίες : Αντώνιος Καπετάνιος
Τηλ. : 210-2124661
FAX : 210-5244135
Email: prostasiadason@minagric.gr

Αθήνα 8 / 4 / 2011
Αριθ. Πρωτ.: οικ. 117840/1514

ΠΡΟΣ: Αποκεντρωμένες Διοικήσεις
της Χώρας
Γενικές Δ/νσεις Δασών &
Αγροτικών Υποθέσεων
Δ/νσεις Συντονισμού &
Επιθεώρησης Δασών
Έδρες τους

ΚΟΙΝ. : πίνακας διανομής

Θέμα: Προστασία και διαχείριση κοινόχρηστων χώρων πρασίνου

Σχετ.:

Αναφορικά με το αντικείμενο του θέματος, επισημαίνουμε τα εξής:

Οι κοινόχρηστοι χώροι πρασίνου «αποτελούν το εντελώς απαραίτητον δια την υγείαν των ανθρώπων υποκατάστατον του φυσικού περιβάλλοντος εντός του αστικού ιστού», των οποίων «η διατήρησις αποτελεί υψίστην προτεραιότητα διά την προστασίαν της ποιότητος του αστικού περιβάλλοντος, εις τρόπον ώστε και ελαχίστης τοιαύτης εκτάσεως η απώλεια να λογίζεται ανεπίτρεπτος επιδείνωσις του οικιστικού περιβάλλοντος» (σκέψη 6^η ΣτΕ 2242/1994).

Έχει δε κριθεί ότι, τα πάρκα και τα άλση που βρίσκονται σε κοινόχρηστο χώρο εντός ρυμοτομικού σχεδίου, εξομοιώνονται με τα δασικά οικοσυστήματα και υπάγονται στην ιδιαίτερη προστασία που θεσπίζεται για τα δάση και τις δασικές εκτάσεις με το άρθρο 24 του Συντάγματος (ενδεικτικά αναφέρονται, ΣτΕ ολ. 55/1993, 1118/1993, 1978/2002, 974/2005, ολ. 677/2010).

Μάλιστα, ο νομοθέτης δεν έδωσε ούτε τη δυνατότητα επιτρεπτής επέμβασης στις ανωτέρω εκτάσεις, πλην της διάνοιξης δημοσίας οδού (άρθρο 49 παράγραφος 1 νόμου 998/1979), διαμορφώνοντας καθεστώς σχεδόν απόλυτης προστασίας τους.

Αντίστοιχα, η αριθ. 51/1992 Εγκύκλιος της Δ/νσης Νομοθετικού Έργου του ΥΠΕΧΩΔΕ, με αριθ. πρωτ. 97131/7310/3-12-1992, έκανε γνωστή για εφαρμογή την αριθ. 2588/1992 απόφαση ΣτΕ, σύμφωνα με την οποία, «πράξεις εκδιδόμεναι κατ' εφαρμογήν των εξουσιοδοτικών διατάξεων των άρθρων 3 και 70 του ν. δ/τος της 17-7-1923 ως η ήδη προσβαλλόμενη, δεν επιτρέπεται να διαλαμβάνουν ρυθμίσεις αντιτιθέμενες προς τις διατάξεις του νόμου 998/1979 και ειδικότερα

δεν μπορούν να μεταβάλλουν την κατά προορισμό χρήση των εντός του εγκεκριμένου σχεδίου πόλεως ή πολεοδομικής ζώνης ή οικιστικής περιοχής υφισταμένων πάρκων, αλσών ή δενδροστοιχιών διά της μετατροπής των έστω και εν μέρει εις οικοδομήσιμους και δη ανεξαρτήτως εν ταύτα χαρακτηρίζονται υπό του εγκεκριμένου σχεδίου ως χώροι κοινοχρήστων πρασίνων ή έχουν εν τοις πράγμασι αποκτήσει τοιούτον χαρακτήρα».

Αντίστοιχες οδηγίες εξέδωσε και η δασική υπηρεσία, με σειρά εγκυκλίων της (ενδεικτικά αναφέρονται οι 110418/894/27-12-2001 και 87991/3814π.ε./20-3-2008 του Υφυπουργού Γεωργίας και Αγροτικής Ανάπτυξης & Τροφίμων αντιστοίχως).

Από την υφιστάμενη νομολογία και τις εγκύκλιες διαταγές προκύπτει ότι, ως πάρκα ή άλση αντιμετωπίζονται και οι κοινόχρηστοι χώροι που στο σχέδιο πόλης μπορεί να μη χαρακτηρίζονται ως χώροι κοινοχρήστου πρασίνου, αλλά έχουν αποκτήσει εν τοις πράγμασι τέτοιο χαρακτήρα (ΣτΕ 2588/1992, 1118/1993 κ.ά., γνμδ ΝΣτΚ 2568/1981, 1006/1983 κ.ά., αριθ. 87991/3814π.ε./20-3-2008 του Υφυπουργού Αγροτικής Ανάπτυξης & Τροφίμων, 51/1992 εγκύκλιος ΥΠΕΧΩΔΕ). Οι ανωτέρω εκτάσεις, αντιμετωπιζόμενες ως πάρκα ή άλση, εμπίπτουν στο πλαίσιο των διατάξεων της δασικής νομοθεσίας για την προστασία και διαχείρισή τους.

Με την αριθ. 96996/2876/3-8-2006 εγκύκλιο διαταγή της υπηρεσίας μας, αποσαφηνίστηκε ότι το υπέδαφος δασικών εδαφών αποτελεί προστατευτέο σύμφωνα με τη δασική νομοθεσία αγαθό, ως μέρος του δασικού οικοσυστήματος που συγκροτείται στην κείμενη περιοχή. Τούτου δοθέντος, η προστασία και διαχείρισή του ασκείται από τη δασική Αρχή, σε συνεργασία βεβαίως με έτερη υπηρεσία, της οποίας η συναρμοδιότητα προκύπτει από σχετική διάταξη.

Για το υπέδαφος συνεπώς, πάρκων και αλσών, ισχύουν οι περιοριστικές διατάξεις σ' ότι αφορά στον προορισμό και τη χρήση του, που ισχύουν γι' αυτά, όπως απορρέουν από τη δασική νομοθεσία και το Σύνταγμα. Δεν είναι επομένως δυνατόν, να διατίθεται το υπέδαφος τους για τη δημιουργία υπογείων parking, καθότι δεν δίνεται τέτοια δυνατότητα από τη δασική νομοθεσία.

Σχετικώς, το Συμβούλιο της Επικρατείας έκρινε ότι, δεν είναι δυνατή η κατασκευή χώρου στάθμευσης κάτω από κοινόχρηστο χώρο πρασίνου, αφού υπάρχει ασυμβατότητα της συγκεκριμένης χρήσης με τον προορισμό του υπερκειμένου χώρου πρασίνου. Οι κοινόχρηστοι χώροι πρασίνου δε, αποτελούν οιονεί υποκατάστατα του φυσικού περιβάλλοντος εντός της πόλης και δεν επιτρέπεται παράλληλη χρήση που να αναιρεί ή να μειώνει ουσιαδώς τη χρήση αυτή, όπως είναι η χρήση των υπόγειων χώρων στάθμευσης (ΣτΕ 2242/1994, γνμδ ΠΕ 258/2001 ΣτΕ).

Εν προκειμένω, δεν έχει εφαρμογή η διάταξη της παραγράφου 1 άρθρου 8 νόμου 2052/1992, όπως τροποποιήθηκε με τη διάταξη της παραγράφου 2 άρθρου 10 νόμου 2947/2001, που αναφέρεται στη δυνατότητα δημιουργίας υπογείων χώρων στάθμευσης σε κοινόχρηστους και κοινωφελείς χώρους του αστικού ιστού, καθότι η συγκεκριμένη διάταξη δεν αφορά στους κοινόχρηστους χώρους πρασίνου (πάρκα και άλση), αλλά σε κοινόχρηστους χώρους που δεν τους δηλοποιεί και δεν τους χαρακτηρίζει η παρουσία αστικού πρασίνου, και δεν προορίζονται από το σχέδιο πόλης ν' αποτελέσουν χώρους κοινοχρήστου πρασίνου.

Παρακαλείστε για την εφαρμογή της παρούσης κατά την εκτέλεση των καθηκόντων σας.

Ο Ειδικός Γραμματέας Δασών

Γεώργιος Αμοργιανιώτης

Πίνακας Διανομής**1. Υπουργείο Περιβάλλοντος, Ενέργειας & Κλιματικής Αλλαγής**

- Α) Γραφείο Υπουργού**
κας Κων/νας Μπιρμπίλη
- Β) Γραφείο Υφυπουργού**
κου Αθ. Μωραΐτη
- Γ) Δ/νση Νομοθετικού Έργου**
Αμαλιάδος 17-11523 Αθήνα
- Δ) Δ/νση Πολεοδομικού**
Σχεδιασμού
Αμαλιάδος 17-11523 Αθήνα

2. Υπουργείο Εσωτερικών,

- Αποκέντρωσης & Ηλεκτρ.
- Διακυβέρνησης
- Σώμα Επιθεωρητών-Ελεγκτών
- Δημόσιας Διοίκησης
- Δ/νση Διοικ. Υποστήριξης
- Συγγρού 60-11742 Αθήνα
- (σχετ: αριθ. 144/Α'/2011
- Έκθεση Ελέγχου)

Εσωτερική διανομή

Διευθύνσεις της Υπηρεσίας μας

Ενταύθα